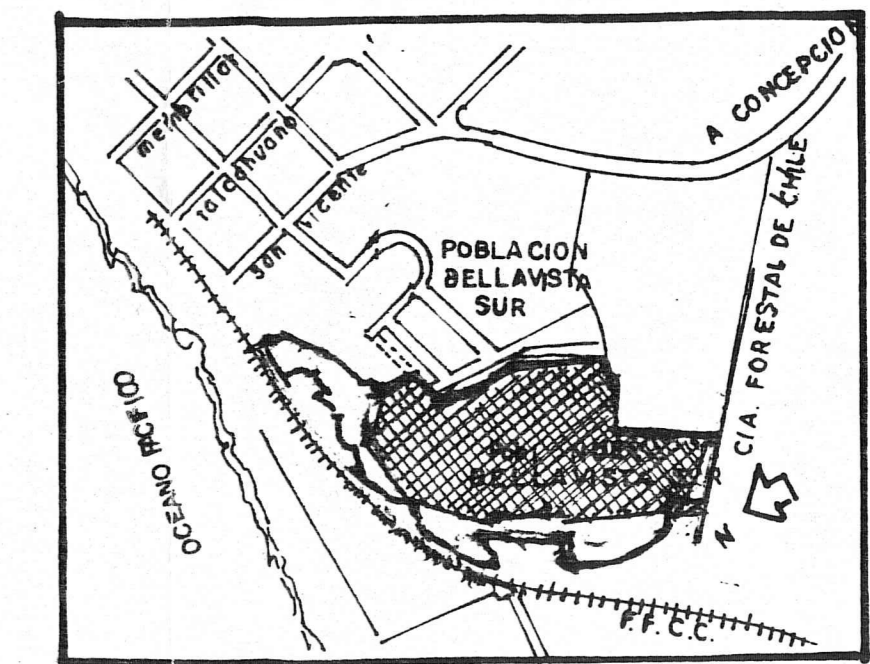




PLANO UBICACION

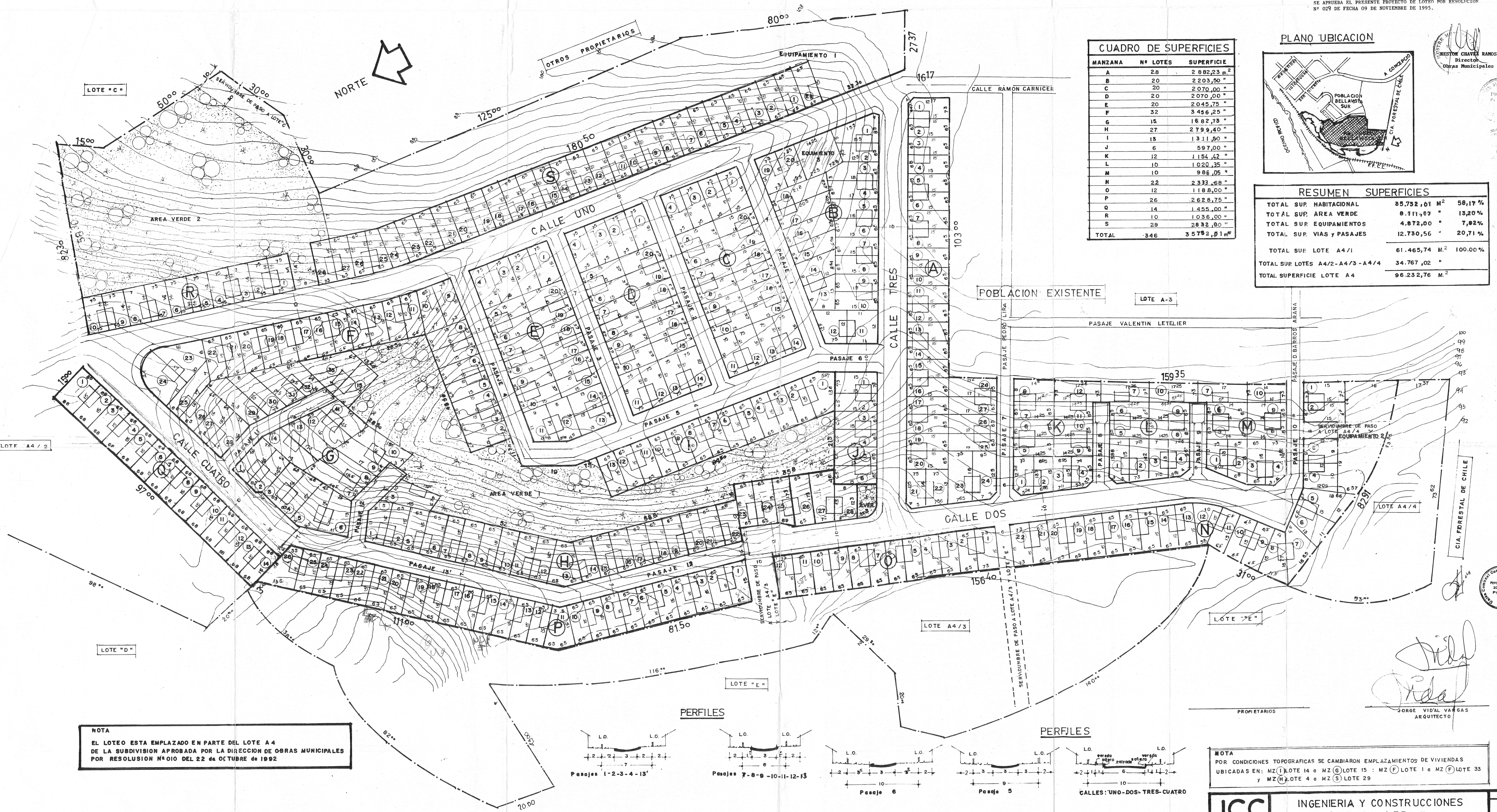


CUADRO DE SUPERFICIES

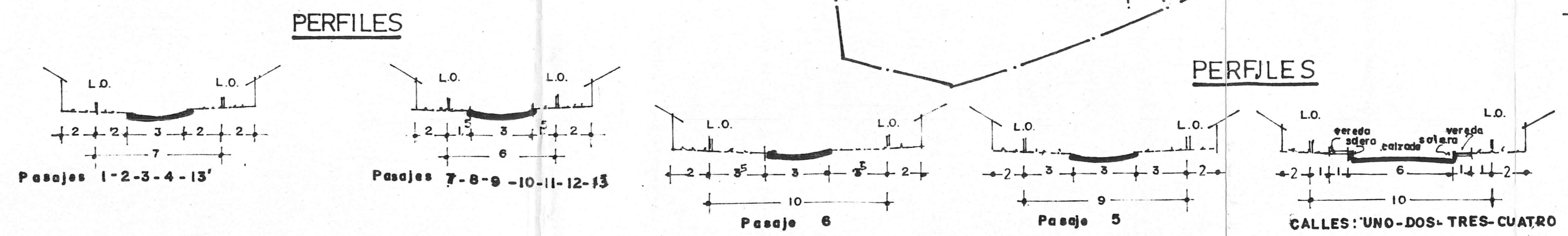
MANZANA	N° LOTES	SUPERFICIE
A	28	2 882,23 m ²
B	20	2 203,50 "
C	20	2 070,00 "
D	20	2 070,00 "
E	20	2 045,75 "
F	32	3 456,25 "
G	15	1 682,73 "
H	27	2 799,40 "
I	18	1 311,50 "
J	6	597,00 "
K	12	1 154,42 "
L	10	1 020,35 "
M	10	986,05 "
N	22	2 333,68 "
O	12	1 188,00 "
P	26	2 628,75 "
Q	14	1 455,00 "
R	10	1 036,00 "
S	29	2 832,80 "
TOTAL	346	3 5792,81 m ²

RESUMEN SUPERFICIES

TOTAL SUP. HABITACIONAL	85.752,01 m ²	58,17 %
TOTAL SUP. AREA VERDE	8.111,87 "	13,20 %
TOTAL SUP. EQUIPAMIENTOS	4.872,00 "	7,92 %
TOTAL SUP. VIAS Y PASAJES	12.730,56 "	20,71 %
TOTAL SUP. LOTE A4/1	61.465,74 m ²	100,00 %
TOTAL SUP. LOTES A4/2-A4/3-A4/4	34.767,02 "	
TOTAL SUPERFICIE LOTE A4	96.232,76 m ²	



NOTA
EL LOTEO ESTA EMPLAZADO EN PARTE DEL LOTE A 4 DE LA SUBDIVISION APROBADA POR LA DIRECCION DE OBRAS MUNICIPALES POR RESOLUCION N° 010 DEL 22 de OCTUBRE de 1992



NOTA
POR CONDICIONES TOPOGRAFICAS SE CAMBIARON EMPLAZAMIENTOS DE VIVIENDAS UBICADAS EN: MZ (I) LOTE 14 o MZ (G) LOTE 15 : MZ (F) LOTE 1 o MZ (F) LOTE 33 y MZ (H) LOTE 4 o MZ (S) LOTE 29

Jorge Vidal Vargas
JORGE VIDAL VARGAS
ARQUITECTO

PLANO GENERAL "LOTEO D.F.L. N° 2" ESCALA 1:500

ICC	INGENIERIA Y CONSTRUCCIONES "COSEC LTDA."	PLANO N°	2
PROPIETARIO	UNION COMUNAL DE ALLEGADOS PENCO	ARQUITECTO	JORGE VIDAL VARGAS
UBICACION	LOTE A4/1 POBL. NUEVA BELLAVISTA SUR - COMUNA PENCO	L.C.A. N°	518
FECHA	05/95		